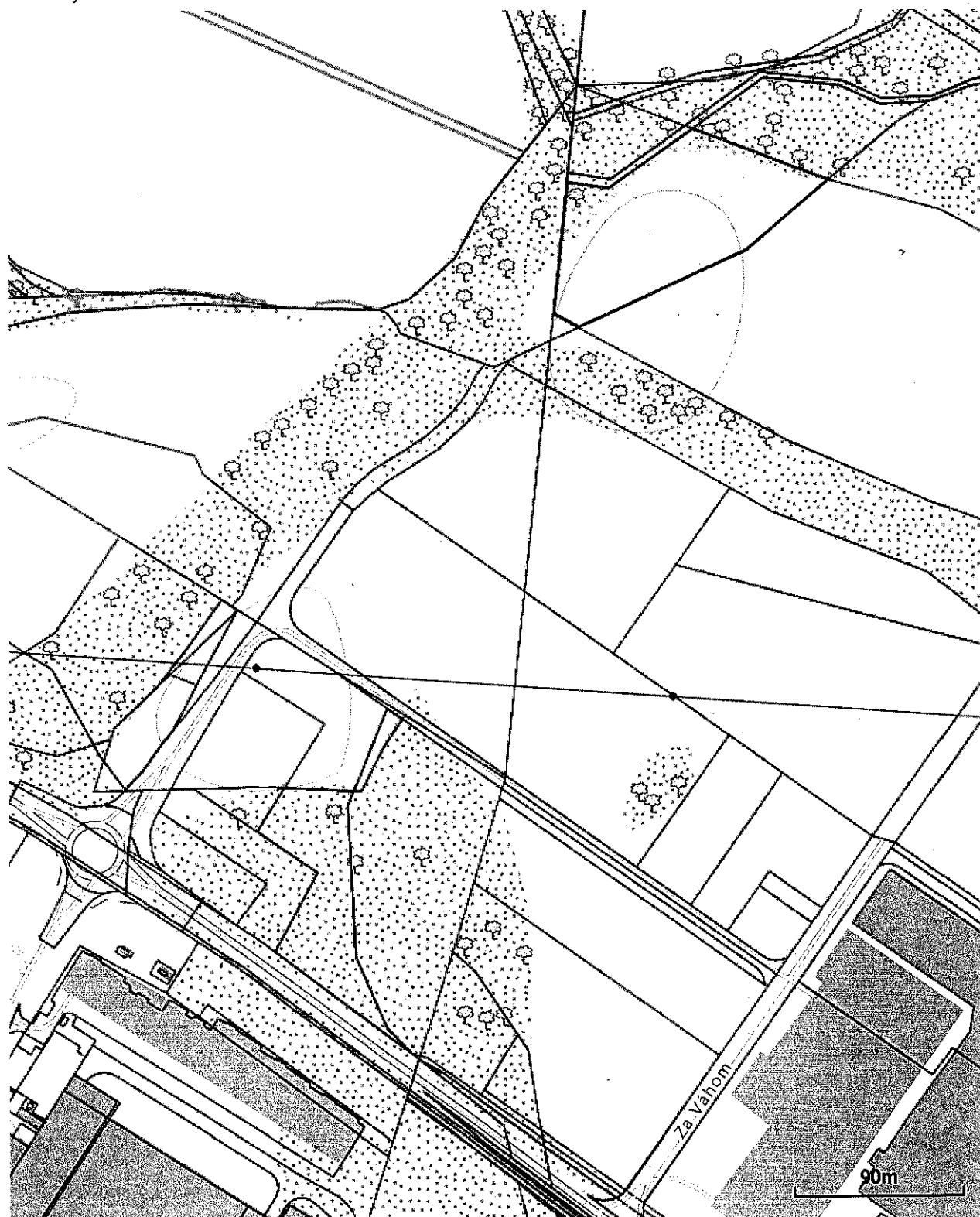


Parcela registra C, 2662/2

Trnavský > Hlohovec > Hlohovec > k.ú. Šulekovo



Číslo listu vlastníctva

3202

Výmera parcely v m²

8093

Katastrálne územie

Šulekovo (861847)

Obec

Hlohovec

Druh pozemku

Orná pôda

Spôsob využívania pozemku

Pozemok využívaný pre rastlinnú výrobu, na ktorom sa pestujú obilniny, okopaniny, krmoviny, technické plodiny, zelenina a iné poľnohospodárske plodiny alebo pozemok dočasne nevyužívaný pre rastlinnú výrobu

Umiestnenie pozemku

Pozemok je umiestnený mimo zastavaného územia obce

Spoločná nehnuteľnosť

Pozemok nie je spoločnou nehnuteľnosťou

Druh právneho vzťahu

Neevidovaný

Údaje platné k dátumu

09. 04. 2021

Druh chránenej nehnuteľnosti (0)

Neexistuje záznam

Stavba (0)

Neexistuje záznam

Vlastník (1)

- 1. MESTO LEOPOLDOV, Hlohovecká cesta 104/2, Leopoldov, PSČ 920 41, SR (Podiel: 1/1)

Úrad geodézie, kartografie a katastra Slovenskej republiky

VÝPIS Z KATASTRA NEHNUTEĽNOSTÍ

Okres : 203 Hlohovec
Obec : 507032 Hlohovec
Katastrálne územie : 861847 Šulekovo

Dátum vyhotovenia : 12.4.2021
Čas vyhotovenia : 12:00:39
Údaje platné k : 9.4.2021 18:00:00

Výpis je nepoužiteľný na právne úkony

VÝPIS Z LISTU VLASTNÍCTVA č. 3202
ČIASTOČNÝ

ČASŤ A: MAJETKOVÁ PODSTATA

Parcely registra „C“ evidované na katastrálnej mape

Počet parcel: 1

Parcelné číslo	Výmera v m ²	Druh pozemku	Spôsob využívania pozemku	Druh chránenej nehnuteľnosti	Spoločná nehnuteľnosť	Umiestnenie pozemku	Druh právneho vzťahu
2662/2	8093	Orná pôda	1		1	2	
Iné údaje: Bez zápisu							

Ostatné PARCELY registra „C“ nevyžiadané.

Legenda

Spôsob využívania pozemku

- 1 Pozemok využívaný pre rastlinnú výrobu, na ktorom sa pestujú obilniny, okopaniny, krmoviny, technické plodiny, zelenina a iné poľnohospodárske plodiny alebo pozemok dočasne nevyužívaný pre rastlinnú výrobu

Spoločná nehnuteľnosť

- 1 Pozemok nie je spoločnou nehnuteľnosťou

Umiestnenie pozemku

- 2 Pozemok je umiestnený mimo zastavaného územia obce

PARCELY registra „E“ nevyžiadané.

ČASŤ B: VLASTNÍCI A INÉ OPRÁVNENÉ OSOBY Z PRÁVA K NEHNUTEĽNOSTI

Vlastník

Počet vlastníkov: 1

Poradové číslo	Titul, priezvisko, meno, rodné meno / Názov Miesto trvalého pobytu / Sídlo Dátum narodenia, rodné číslo / IČO / Iný identifikačný údaj	Spoluvlastnícky podiel
1	MESTO LEOPOLDOV, Hlohovecká cesta 104/2, Leopoldov, PSČ 920 41, SR, IČO: 312703	1/1
	Titul nadobudnutia	
	Pkvl.č.1703- čd.1836/62- B1, podľa zákona č.138/91 v znp. Rozhodnutie č. C 43/2007 - ROEP zo dňa 31.05.2007 Pkvl.č.1095- čd.3559/36- B2 Pkvl.č.4982-čd.1836/62-B1, podľa zákona č.138/91 v znp. Pkvl.č.3439-čd.3583/36-B2 Zápis GP č. 234/2006 - VZ 139/08,	
	Iné údaje	
	Bez zápisu.	
	Poznámky	
	Bez zápisu.	

Správca

Poradové číslo	Titul, priezvisko, meno, rodné meno / Názov Miesto trvalého pobytu / Sídlo Dátum narodenia, rodné číslo / IČO / Iný identifikačný údaj	K nehnuteľnosti K vlastníkovi
Neevidovaní		

Nájomca

Poradové číslo	Titul, priezvisko, meno, rodné meno / Názov Miesto trvalého pobytu / Sídlo Dátum narodenia, rodné číslo / IČO / Iný identifikačný údaj	K nehnuteľnosti K vlastníkovi
Neevidovaní		

Iná oprávnená osoba

Poradové číslo	Titul, priezvisko, meno, rodné meno / Názov Miesto trvalého pobytu / Sídlo Dátum narodenia, rodné číslo / IČO / Iný identifikačný údaj	K nehnuteľnosti K vlastníkovi
Neevidovaní		

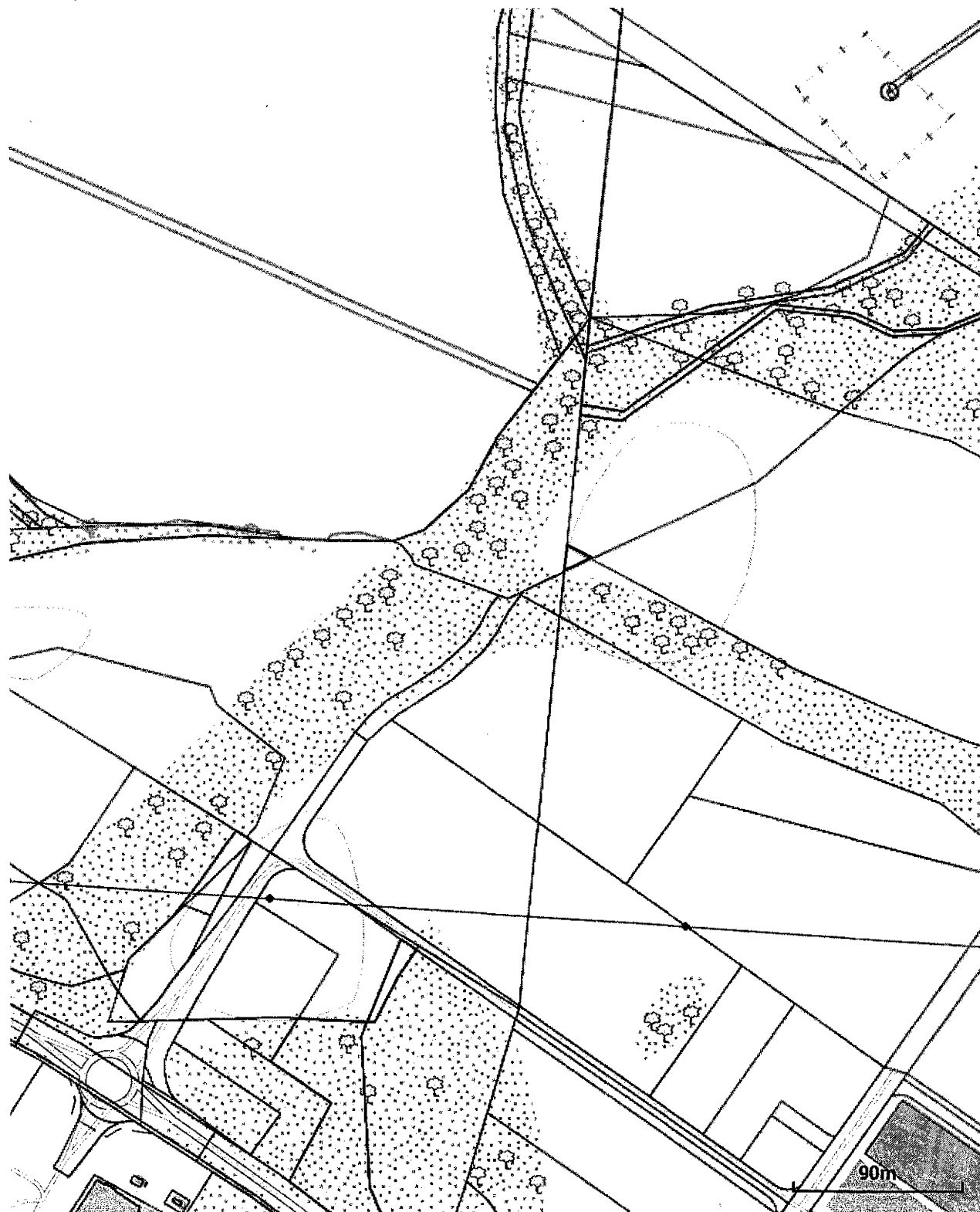
ČASŤ C: ĽARCHY

Bez tiarch.

Výpis je nepoužiteľný na právne úkony

Parcela registra C, 2661/8

Trnavský > Hlohovec > Hlohovec > k.ú. Šulekovo



Číslo listu vlastníctva

3202

Výmera parcely v m²

95

Katastrálne územie

Šulekovo (861847)

Obec

Hlohovec

Druh pozemku

Trvalý trávny porast

Spôsob využívania pozemku

Pozemok lúky a pasienku trvalo porastený trávami alebo pozemok dočasne nevyužívaný pre trvalý trávny porast

Umiestnenie pozemku

Pozemok je umiestnený mimo zastavaného územia obce

Spoločná nehnuteľnosť

Pozemok nie je spoločnou nehnuteľnosťou

Druh právneho vzťahu

Neevidovaný

Údaje platné k dátumu

09. 04. 2021

Druh chránenej nehnuteľnosti (0)

Neexistuje záznam

Stavba (0)

Neexistuje záznam

Vlastník (1)

- 1. MESTO LEOPOLDOV, Hlohovecká cesta 104/2, Leopoldov, PSČ 920 41, SR (Podiel: 1/1)

Úrad geodézie, kartografie a katastra Slovenskej republiky

VÝPIS Z KATASTRA NEHNUTEĽNOSTÍ

Okres : 203 Hlohovec
Obec : 507032 Hlohovec
Katastrálne územie : 861847 Šulekovo

Dátum vyhotovenia : 12.4.2021
Čas vyhotovenia : 12:00:16
Údaje platné k : 9.4.2021 18:00:00

Výpis je nepoužiteľný na právne úkony

VÝPIS Z LISTU VLASTNÍCTVA č. 3202
ČIASTOČNÝ

ČASŤ A: MAJETKOVÁ PODSTATA

Parcely registra „C“ evidované na katastrálnej mape

Počet parcel: 1

Parcelné číslo	Výmera v m ²	Druh pozemku	Spôsob využívania pozemku	Druh chránenej nehnuteľnosti	Spoločná nehnuteľnosť	Umiestnenie pozemku	Druh právneho vzťahu
2661/8	95	Trvalý trávny porast	7		1	2	
Iné údaje: Bez zápisu							

Ostatné PARCELY registra „C“ nevyžiadané.

Legenda

Spôsob využívania pozemku

7 Pozemok lúky a pasienku trvalo porastený trávami alebo pozemok dočasne nevyužívaný pre trvalý trávny porast

Spoločná nehnuteľnosť

1 Pozemok nie je spoločnou nehnuteľnosťou

Umiestnenie pozemku

2 Pozemok je umiestnený mimo zastavaného územia obce

PARCELY registra „E“ nevyžiadané.

ČASŤ B: VLASTNÍCI A INÉ OPRÁVNENÉ OSOBY Z PRÁVA K NEHNUTEĽNOSTI

Vlastník

Počet vlastníkov: 1

Poradové číslo	Titul, priezvisko, meno, rodné meno / Názov Miesto trvalého pobytu / Sídlo Dátum narodenia, rodné číslo / IČO / Iný identifikačný údaj	Spoluvlastnícky podiel
1	MESTO LEOPOLDOV, Hlohovecká cesta 104/2, Leopoldov, PSČ 920 41, SR, IČO: 312703	1/1
	Titul nadobudnutia	
	Pkvl.č.1703- čd.1836/62- B1, podľa zákona č.138/91 v znp. Rozhodnutie č. C 43/2007 - ROEP zo dňa 31.05.2007 Pkvl.č.1095- čd.3559/36- B2 Pkvl.č.4982-čd.1836/62-B1, podľa zákona č.138/91 v znp. Pkvl.č.3439-čd.3583/36-B2 Zápis GP č. 234/2006 - VZ 139/08,	
	Iné údaje	
	Bez zápisu.	
	Poznámky	
	Bez zápisu.	

Správca

Poradové číslo	Titul, priezvisko, meno, rodné meno / Názov Miesto trvalého pobytu / Sídlo Dátum narodenia, rodné číslo / IČO / Iný identifikačný údaj	K nehnuteľnosti K vlastníkovi
Neevidovaní		

Nájomca

Poradové číslo	Titul, priezvisko, meno, rodné meno / Názov Miesto trvalého pobytu / Sídlo Dátum narodenia, rodné číslo / IČO / Iný identifikačný údaj	K nehnuteľnosti K vlastníkovi
Neevidovaní		

Iná oprávnená osoba

Poradové číslo	Titul, priezvisko, meno, rodné meno / Názov Miesto trvalého pobytu / Sídlo Dátum narodenia, rodné číslo / IČO / Iný identifikačný údaj	K nehnuteľnosti K vlastníkovi
Neevidovaní		

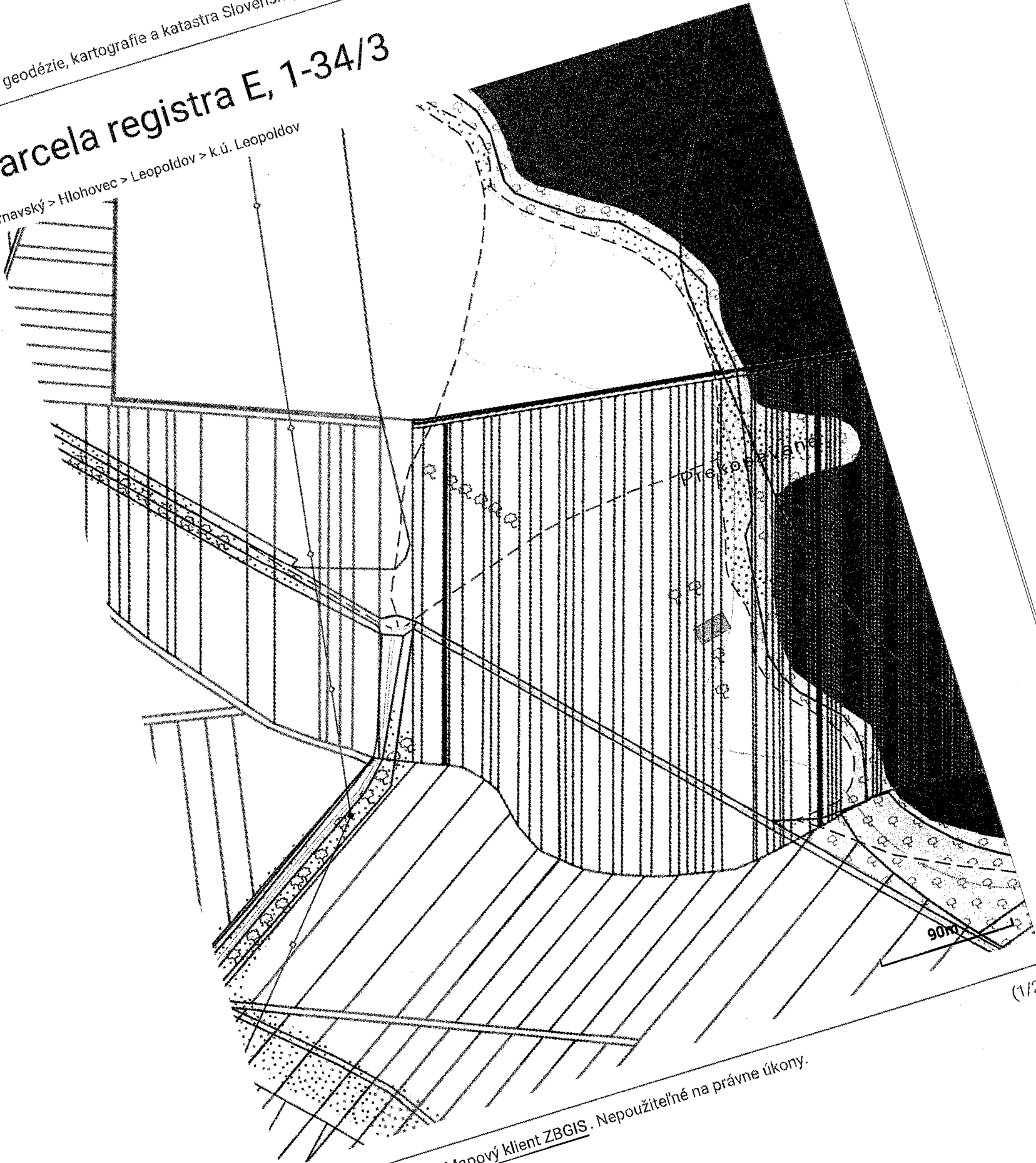
ČASŤ C: ŤARCHY

Bez tiarch.

Výpis je nepoužiteľný na právne úkony

Parcela registra E, 1-34/3

Trnavský > Hlohovec > Leopoldov > k.ú. Leopoldov



90m

(1/2)

Číslo listu vlastníctva

1200

Výmera parcely v m²

317

Katastrálne územie

Leopoldov (831379)

Obec

Leopoldov

Druh pozemku

Ostatná plocha

Umiestnenie pozemku

Pozemok je umiestnený mimo zastavaného územia obce

Spoločná nehnuteľnosť

Neevidovaná

Druh právneho vzťahu

Neevidovaný

Údaje platné k dátumu

09. 04. 2021

Číslo pôvodného katastrálneho územia

1

Názov pôvodného katastrálneho územia

PREKOPOVANE

Vlastník (1)

- 1. Mesto Leopoldov, Hlohovská cesta 2, Leopoldov, PSČ 920 41, SR (Podiel: 1/1)

Úrad geodézie, kartografie a katastra Slovenskej republiky

VÝPIS Z KATASTRA NEHNUTEĽNOSTÍ

Okres : 203 Hlohovec
Obec : 507253 Leopoldov
Katastrálne územie : 831379 Leopoldov

Dátum vyhotovenia : 12.4.2021
Čas vyhotovenia : 10:32:12
Údaje platné k : 9.4.2021 18:00:00

Výpis je nepoužiteľný na právne úkony

VÝPIS Z LISTU VLASTNÍCTVA č. 1200
ČIASTOČNÝ

ČASŤ A: MAJETKOVÁ PODSTATA

PARCELY registra „C“ nevyžiadané.

Parcely registra „E“ evidované na mape určeného operátu

Počet parcel: 1

Parcelné číslo	Výmera v m ²	Druh pozemku	Pôvodné katastrálne územie	Spoločná nehnuteľnosť	Umiestnenie pozemku
34/3	317	Ostatná plocha	1		2
Iné údaje: Bez zápisu					

Ostatné PARCELY registra „E“ nevyžiadané.

Legenda

Umiestnenie pozemku

2 Pozemok je umiestnený mimo zastavaného územia obce

Pôvodné katastrálne územie

1 PREKOPOVANE

STAVBY nevyžiadané.

ČASŤ B: VLASTNÍCI A INÉ OPRÁVNENÉ OSOBY Z PRÁVA K NEHNUTEĽNOSTI

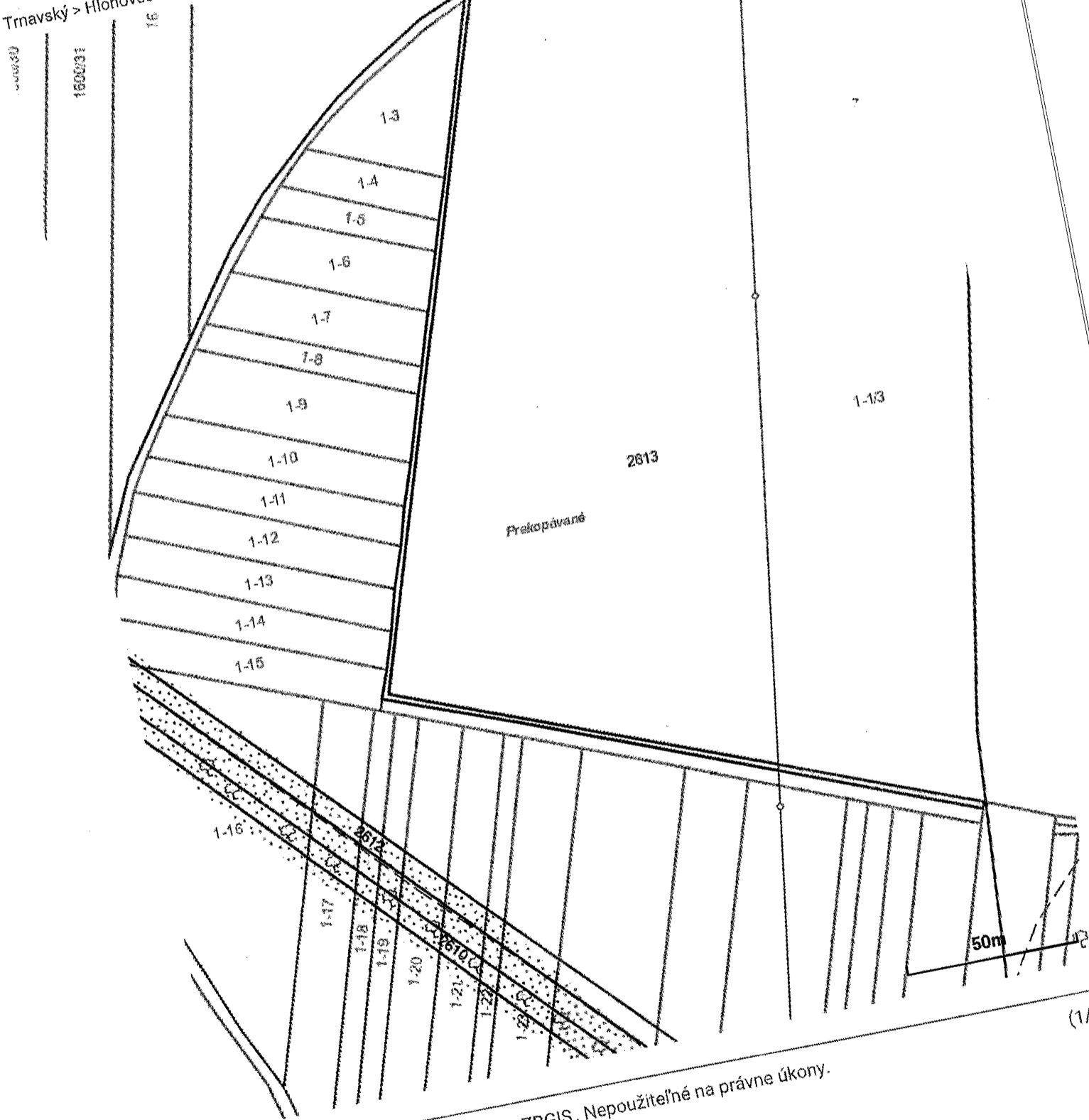
Vlastník

Počet vlastníkov: 1

Poradové číslo	Titul, priezvisko, meno, rodné meno / Názov Miesto trvalého pobytu / Sídllo Dátum narodenia, rodné číslo / IČO / Iný identifikačný údaj	Spoluvlastnícky podiel
1	Mesto Leopoldov, Hlohovská cesta 2, Leopoldov, PSČ 920 41, SR, IČO: 312703 Titul nadobudnutia	1/1

Parcela registra E, 1-2

Trnavský > Hlohovec > Leopoldov > k.ú. Leopoldov



Číslo listu vlastníctva

1200

Výmera parcely v m²

619

Katastrálne územie

Leopoldov (831379)

Obec

Leopoldov

Druh pozemku

Ostatná plocha

Umiestnenie pozemku

Pozemok je umiestnený mimo zastavaného územia obce

Spoločná nehnuteľnosť

Neevidovaná

Druh právneho vzťahu

Neevidovaný

Údaje platné k dátumu

09. 04. 2021

Číslo pôvodného katastrálneho územia

1

Názov pôvodného katastrálneho územia

PREKOPOVANE

Vlastník (1)

- 1. Mesto Leopoldov, Hlohovská cesta 2, Leopoldov, PSČ 920 41, SR (Podiel: 1/1)

Úrad geodézie, kartografie a katastra Slovenskej republiky

VÝPIS Z KATASTRA NEHNUTEĽNOSTÍ

Okres : 203 Elohovec Dátum vyhotovenia : 12.4.2021
Obec : 507253 Leopoldov Čas vyhotovenia : 11:58:39
Katastrálne územie : 831379 Leopoldov Údaje platné k : 9.4.2021 18:00:00

Výpis je nepoužiteľný na právne úkony

VÝPIS Z LISTU VLASTNÍCTVA č. 1200
ČIASTOČNÝ

ČASŤ A: MAJETKOVÁ PODSTATA

PARCELY registra „C“ nevyžiadané.

Parcely registra „E“ evidované na mape určeného operátu

Počet parcel: 1

Parcelné číslo	Výmera v m ²	Druh pozemku	Pôvodné katastrálne územie	Spoločná nehnuteľnosť	Umiestnenie pozemku
2	619	Ostatná plocha	1		2
Iné údaje: Bez zápisu					

Ostatné PARCELY registra „E“ nevyžiadané.

Legenda

Umiestnenie pozemku

2 Pozemok je umiestnený mimo zastavaného územia obce

Pôvodné katastrálne územie

1 PREKOPOVANE

STAVBY nevyžiadané.

ČASŤ B: VLASTNÍCI A INÉ OPRÁVNENÉ OSOBY Z PRÁVA K NEHNUTEĽNOSTI

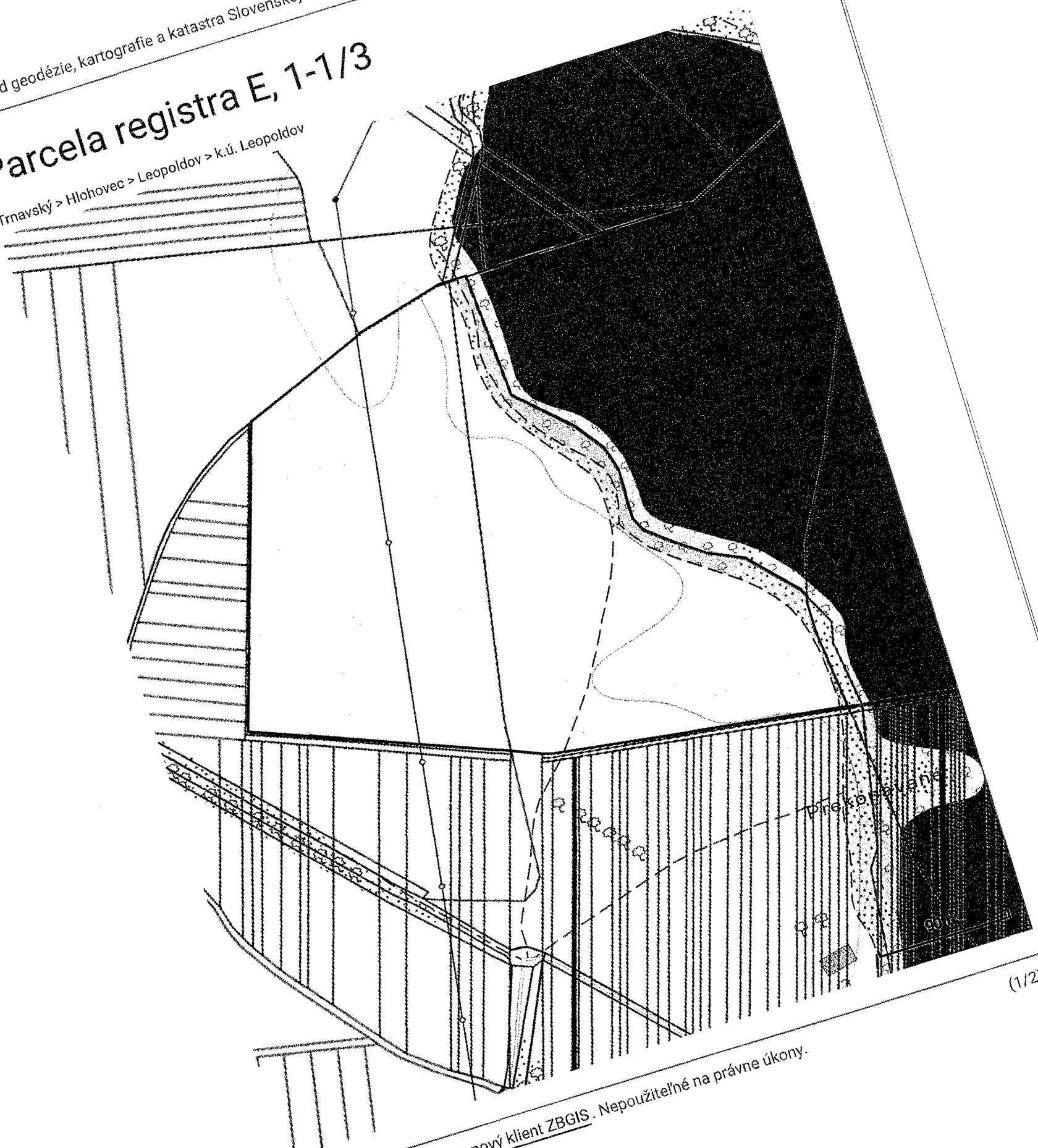
Vlastník

Počet vlastníkov: 1

Poradové číslo	Titul, priezvisko, meno, rodné meno / Názov Miesto trvalého pobytu / Sídlo Dátum narodenia, rodné číslo / IČO / Iný identifikačný údaj	Spoluvlastnícky podiel
1	Mesto Leopoldov, Hlohovská cesta 2, Leopoldov, PSČ 920 41, SR, IČO: 312703	1/1
	Titul nadobudnutia	

Parcela registra E, 1-1/3

Trnavský > Hlohovec > Leopoldov > k.ú. Leopoldov



Číslo listu vlastníctva

1200

Výmera parcely v m²

77611

Katastrálne územie

Leopoldov (831379)

Obec

Leopoldov

Druh pozemku

Trvalý trávny porast

Umiestnenie pozemku

Pozemok je umiestnený mimo zastavaného územia obce

Spoločná nehnuteľnosť

Neevidovaná

Druh právneho vzťahu

Neevidovaný

Údaje platné k dátumu

09. 04. 2021

Číslo pôvodného katastrálneho územia

1

Názov pôvodného katastrálneho územia

PREKOPOVANE

Vlastník (1)

- 1. Mesto Leopoldov, Hlohovská cesta 2, Leopoldov, PSČ 920 41, SR (Podiel: 1/1)

Úrad geodézie, kartografie a katastra Slovenskej republiky

VÝPIS Z KATASTRA NEHNUTEĽNOSTÍ

Okres : 203 Hlohovec
Obec : 507253 Leopoldov
Katastrálne územie : 831379 Leopoldov

Dátum vyhotovenia : 12.4.2021
Čas vyhotovenia : 11:55:45
Údaje platné k : 9.4.2021 18:00:00

Výpis je nepoužiteľný na právne úkony

VÝPIS Z LISTU VLASTNÍCTVA č. 1200
ČIASTOČNÝ

ČASŤ A: MAJETKOVÁ PODSTATA

PARCELY registra „C“ nevyžiadané.

Parcely registra „E“ evidované na mape určeného operátu

Počet parcel: 1

Parcelné číslo	Výmera v m ²	Druh pozemku	Pôvodné katastrálne územie	Spoločná nehnuteľnosť	Umiestnenie pozemku
1/3	77611	Trvalý trávny porast	1		2
Iné údaje: Bez zápisu					

Ostatné PARCELY registra „E“ nevyžiadané.

Legenda

Umiestnenie pozemku

2 Pozemok je umiestnený mimo zastavaného územia obce

Pôvodné katastrálne územie

1 PREKOPOVANE

STAVBY nevyžiadané.

ČASŤ B: VLASTNÍCI A INÉ OPRÁVNENÉ OSOBY Z PRÁVA K NEHNUTEĽNOSTI

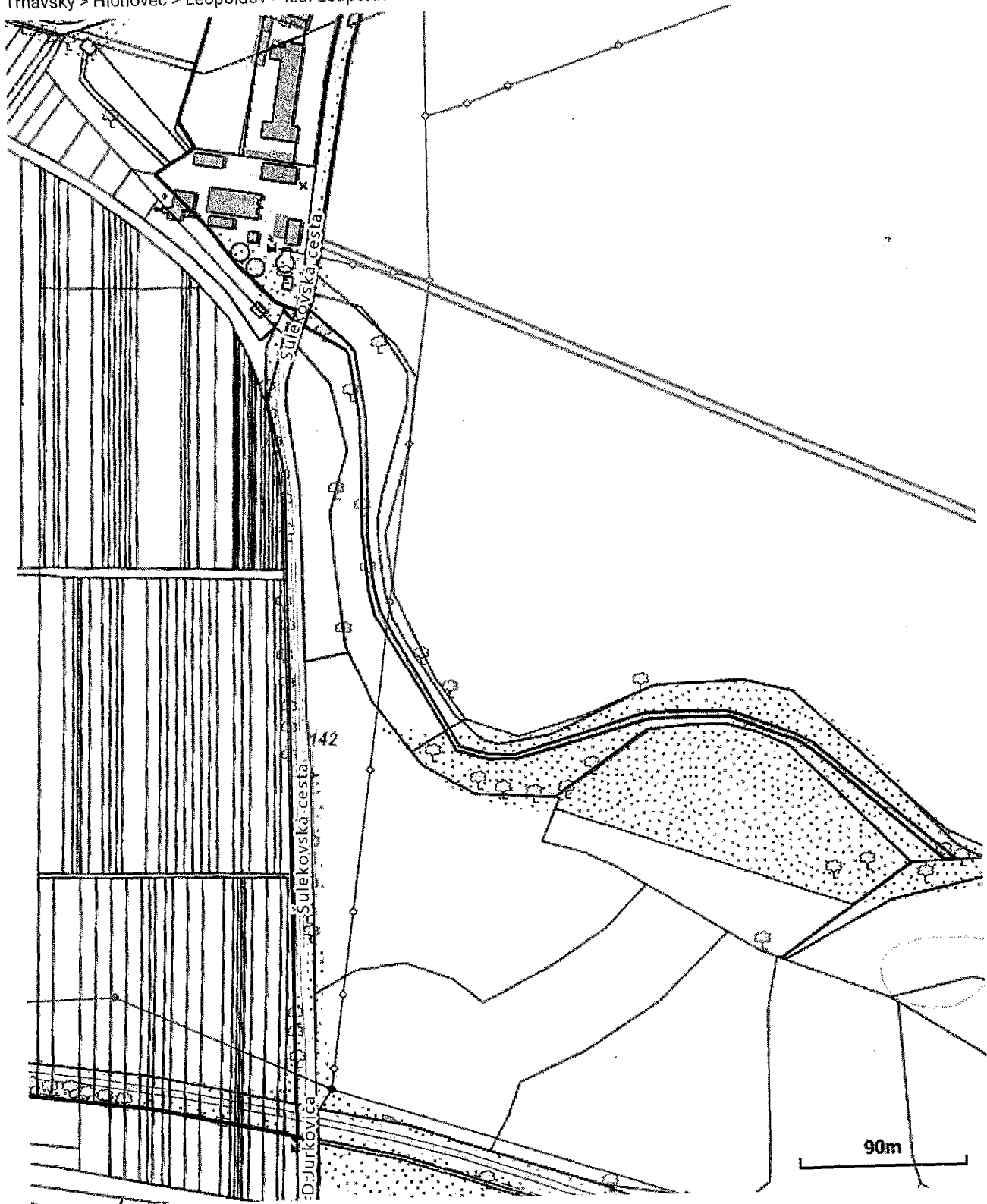
Vlastník

Počet vlastníkov: 1

Poradové číslo	Titul, priezvisko, meno, rodné meno / Názov Miesto trvalého pobytu / Sídlo Dátum narodenia, rodné číslo / IČO / Iný identifikačný údaj	Spoluvlastnícky podiel
1	Mesto Leopoldov, Hlohovská cesta 2, Leopoldov, PSČ 920 41, SR, IČO: 312703	1/1
	Titul nadobudnutia	

Parcela registra E, 83/3

Trnavský > Hlohovec > Leopoldov > k.ú. Leopoldov



Číslo listu vlastníctva

1200

Výmera parcely v m²

688

Katastrálne územie

Leopoldov (831379)

Obec

Leopoldov

Druh pozemku

Ostatná plocha

Umiestnenie pozemku

Pozemok je umiestnený v zastavanom území obce

Spoločná nehnuteľnosť

Neevidovaná

Druh právneho vzťahu

Neevidovaný

Údaje platné k dátumu

09. 04. 2021

Vlastník (1)

- 1. Mesto Leopoldov, Hlohovská cesta 2, Leopoldov, PSČ 920 41, SR (Podiel: 1/1)

Úrad geodézie, kartografie a katastra Slovenskej republiky
VÝPIS Z KATASTRA NEHNUTEĽNOSTÍ

Okres : 203 Hlohovec
Obec : 507253 Leopoldov
Katastrálne územie : 831379 Leopoldov

Dátum vyhotovenia : 12.4.2021
Čas vyhotovenia : 11:10:45
Údaje platné k : 9.4.2021 18:00:00

Výpis je nepoužiteľný na právne úkony

VÝPIS Z LISTU VLASTNÍCTVA č. 1200
ČIASTOČNÝ

ČASŤ A: MAJETKOVÁ PODSTATA

PARCELY registra „C“ nevyžiadané.

Parcely registra „E“ evidované na mape určeného operátu

Počet parcel: 1

Parcelné číslo	Výmera v m ²	Druh pozemku	Pôvodné katastrálne územie	Spoločná nehnuteľnosť	Umiestnenie pozemku
83/3	688	Ostatná plocha			1
Iné údaje: Bez zápisu					

Ostatné PARCELY registra „E“ nevyžiadané.

Legenda

Umiestnenie pozemku

- 1 Pozemok je umiestnený v zastavanom území obce

STAVBY nevyžiadané.

ČASŤ B: VLASTNÍCI A INÉ OPRÁVŇENÉ OSOBY Z PRÁVA K NEHNUTEĽNOSTI

Vlastník

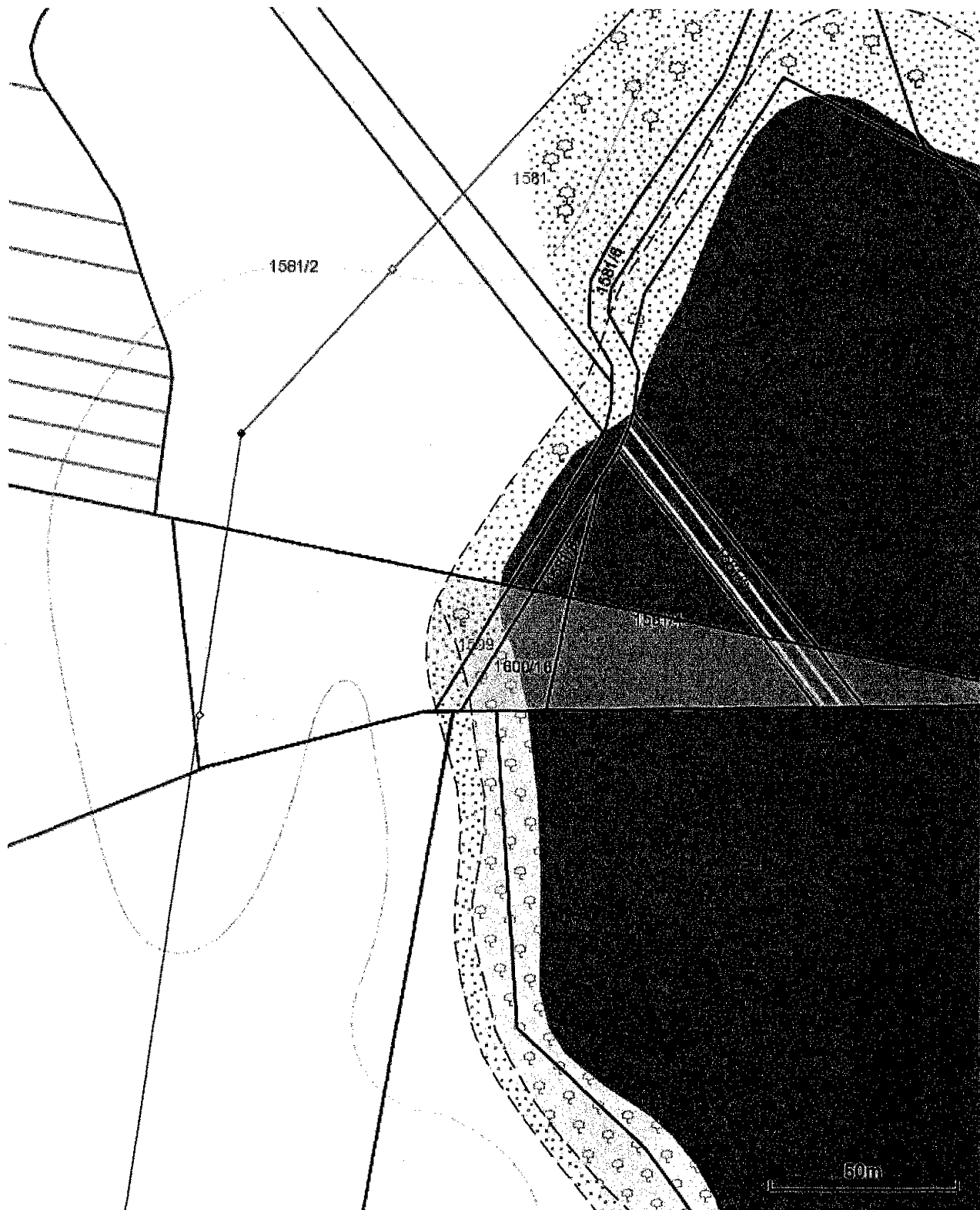
Počet vlastníkov: 1

Poradové číslo	Titul, priezvisko, meno, rodné meno / Názov Miesto trvalého pobytu / Sídlo Dátum narodenia, rodné číslo / IČO / Iný identifikačný údaj	Spoluvlastnícky podiel
----------------	--	------------------------

1	Mesto Leopoldov, Hlohovská cesta 2, Leopoldov, PSČ 920 41, SR, IČO: 312703	1/1
Titul nadobudnutia		

Parcela registra E, 1599

Trnavský > Hlohovec > Červeník > k.ú. Červeník



Číslo listu vlastníctva

2534

Výmera parcely v m²

6888

Katastrálne územie

Červeník (809411)

Obec

Červeník

Druh pozemku

Orná pôda

Umiestnenie pozemku

Pozemok je umiestnený mimo zastavaného územia obce

Spoločná nehnuteľnosť

Neevidovaná

Druh právneho vzťahu

Neevidovaný

Údaje platné k dátumu

09. 04. 2021

Vlastník (1)

- 1. Mesto Leopoldov, Hlohovská cesta 2, Leopoldov, PSČ 920 41, SR (Podiel: 1/1)

Úrad geodézie, kartografie a katastra Slovenskej republiky

VÝPIS Z KATASTRA NEHNUTELNOSTÍ

Okres : 203 Hlohovec
 Obec : 506885 Červeník
 Katastrálne územie : 809411 Červeník

Dátum vyhotovenia : 12.4.2021
 Čas vyhotovenia : 10:37:57
 Údaje platné k : 9.4.2021 18:00:00

Výpis je nepoužiteľný na právne úkony

VÝPIS Z LISTU VLASTNÍCTVA č. 2534

ČASŤ A: MAJETKOVÁ PODSTATA

Parcely registra „E“ evidované na mape určeného operátu

Počet parcel: 1

Parcelné číslo	Výmera v m ²	Druh pozemku	Pôvodné katastrálne územie	Spoločná nehnuteľnosť	Umiestnenie pozemku
1599	6888	Orná pôda			2
Iné údaje: Bez zápisu					

Legenda

Umiestnenie pozemku

2 Pozemok je umiestnený mimo zastavaného územia obce

ČASŤ B: VLASTNÍCI A INÉ OPRÁVNENÉ OSOBY Z PRÁVA K NEHNUTELNOSTI

Vlastník

Počet vlastníkov: 1

Poradové číslo	Titul, priezvisko, meno, rodné meno / Názov Miesto trvalého pobytu / Sídlo Dátum narodenia, rodné číslo / IČO / Iný identifikačný údaj	Spoluvlastnícky podiel
1	Mesto Leopoldov, Hlohovská cesta 2, Leopoldov, PSČ 920 41, SR, IČO: 312703	1/1
	Titul nadobudnutia	
	Z 560/2007 - § 15a ods.1 zákona č. 138/1991 Zb. - č.z. 65/07;	
	Iné údaje	
	Bez zápisu.	
	Poznámky	
	Bez zápisu.	

Správca

Poradové číslo	Titul, priezvisko, meno, rodné meno / Názov Miesto trvalého pobytu / Sídlo Dátum narodenia, rodné číslo / IČO / Iný identifikačný údaj	K nehnuteľnosti K vlastníkovi
Neevidovaný		

Nájomca

Poradové číslo	Titul, priezvisko, meno, rodné meno / Názov Miesto trvalého pobytu / Sídlo Dátum narodenia, rodné číslo / IČO / Iný identifikačný údaj	K nehnuteľnosti K vlastníkovi
Neevidovaný		

Iná oprávnená osoba

Poradové číslo	Titul, priezvisko, meno, rodné meno / Názov Miesto trvalého pobytu / Sídlo Dátum narodenia, rodné číslo / IČO / Iný identifikačný údaj	K nehnuteľnosti K vlastníkovi
Neevidovaný		

Iné údaje - nepriradené

pkn.vl. 377, (1489)

ČASŤ C: ŤARCHY

K nehnuteľnosti K vlastníkovi	Obsah
-	Z 129/2014 - Vecné bremeno podľa § 22 a nasl. zákona č. 79/1957 Zb. o výrobe, rozvoje a spotrebe elektriny (elektrizácia zákon) v spojení s § 96 ods. 4 zákona č. 251/2012 Z.z. o energetike a o zmene a doplnení niektorých zákonov v prospech spoločnosti Západoslovenská distribučná, a.s., IČO: 36361518, so sídlom Čulenova 6, 816 47 Bratislava, podľa GP č. 47 029 102 - 687/2013 na parc. reg. "E" č. 1599 týkajúce sa elektroenergetického zariadenia: 1x22 kV VN linka č. 289 na trase Rz Šulekovo - Rz Piešťany - č.z. 371/14;

Výpis je nepoužiteľný na právne úkony